



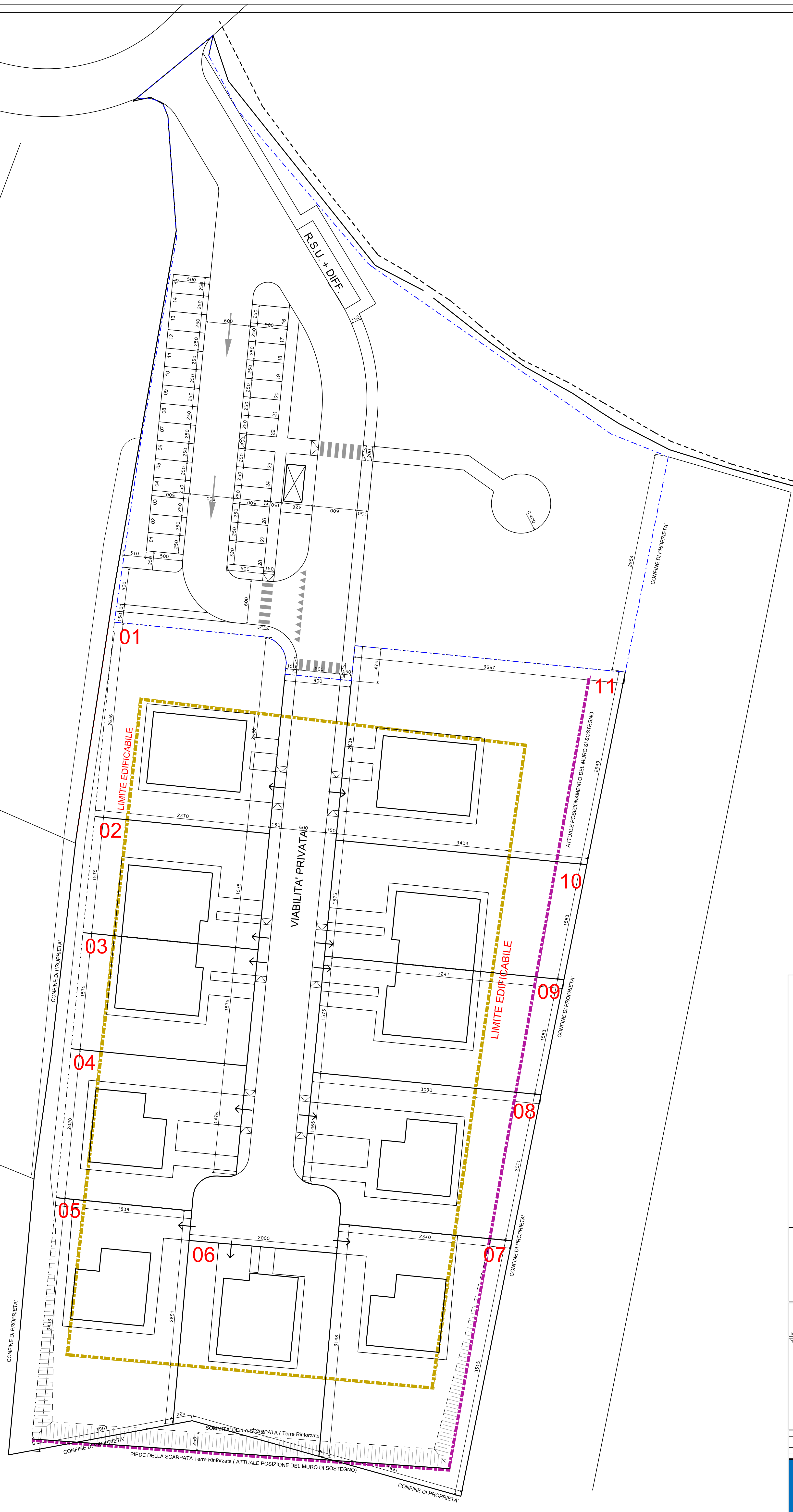


LEGENDA SIMBOLOGIA

	LIMITE IDENTIFICATIVO AREE PUBBLICHE
	LIMITE IDENTIFICATIVO CONFINE DI PROPRIETA'
	MURO DI SOSTEGNO /"TERRE RINFORZATE"
	LIMITE IDENTIFICATIVO ZONA EDIFICABILE



VARIANTE AL
PIANO PARTICOLAREGGIATO DI INIZIATIVA PRIVATA
" SANT' ANTONINO "Area "ZRP"

Provincia di Modena - Leivizzano di Castelvetto
Via Pisanello - foglio 42 mappale 85 - 431

08

Planimetria Quotata

1:250

Proprietario:
F4 IMMOBILIARE S.R.L.
Via Stradella N. 18 / S
41043 - Formigine (MO)
P.Iva 01783160359

Societa' Amministratrice
CO-AD SRL C.R.
Via Stradella N. 18 / S
41043 - Formigine (MO)
P.Iva 03503510368

Ing. MONTORSI MARCO
Geom. BARBOLINI ENRICO

REV.	DATA	REALIZATO	FILE	PROGETTATO
01	07/03/2016	Geom. Bonetti		
02	16/02/2017	Geom. Barbolini		

mopro studio di progettazione
 sede legale:
 viale Cassanovi, 72 Modena
 sede operativa:
 via della Rocca, 399 - 41043 Formigine (MO)
 tel. +39 059 571994 - fax +39 059 572027
 info@mopro.it

CONFERMATO E DA RITENERSI DI ESCLUSIVA PROPRIETA' DELLO STUDIO AOPRO. QUALSIASI RIPRODUZIONE E SOGGESTA AD AUTORIZZAZIONE PREVENTIVA. CONFERMA MANUALE E DA CONSIDERARSI NON VALIDA AI FINI PROGETTUALI